










ГРАНИЦЕ

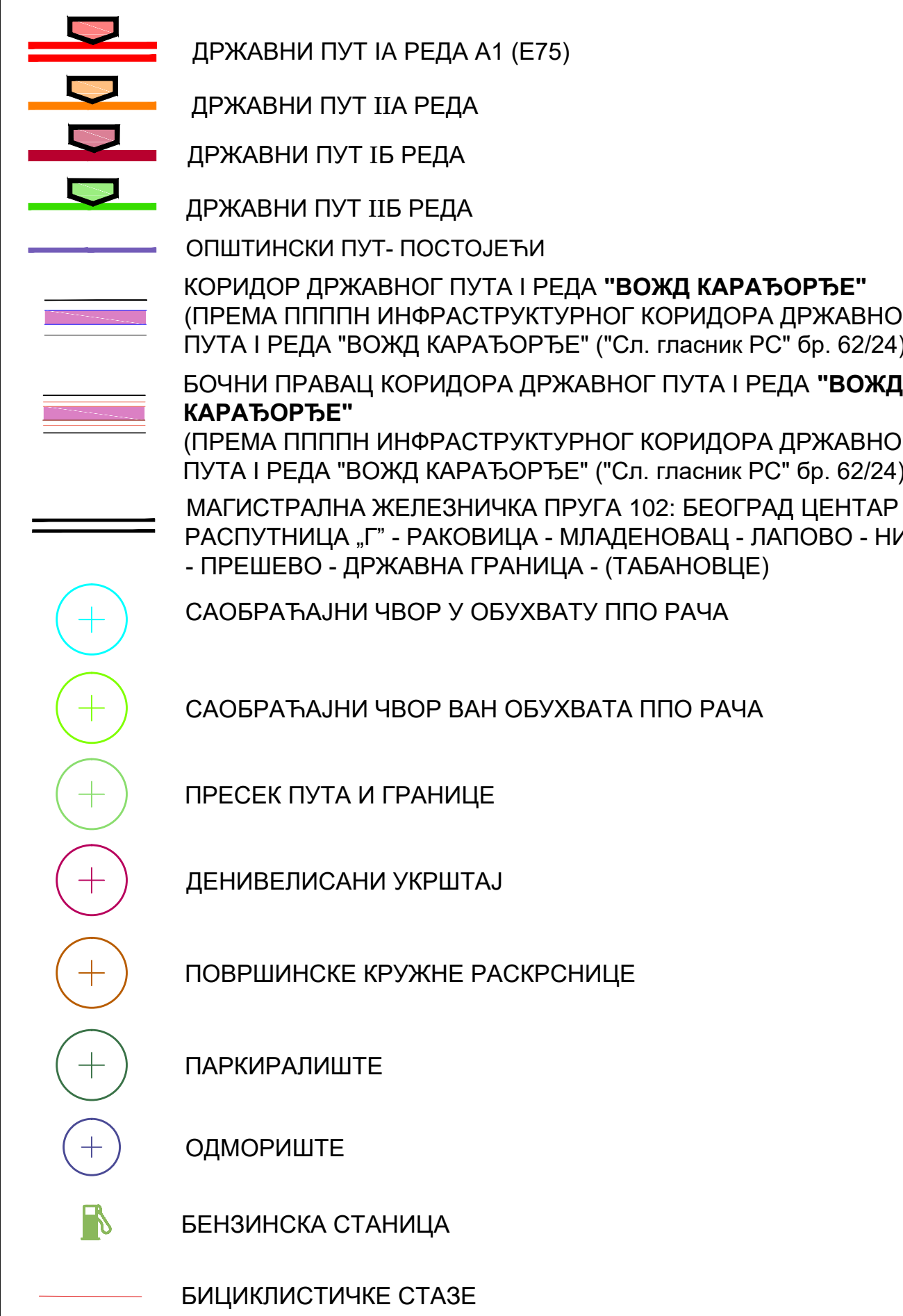
	ГРАНИЦА ПЛАНСКОГ ПОДРУЧЈА
	ГРАНИЦА УПРАВНОГ ОКРУГА
	ГРАНИЦА ЈЕДИНИЦЕ ЛОКАЛНЕ САМОУПРАВЕ
	ГРАНИЦА КАТАСТАРСКЕ ОПШТИНЕ
	ВОДНО ЗЕМЉИШТЕ

МРЕЖА НАСЕЉА

	НАСЕЉЕ СА ФУНКЦИЈАМА ЦЕНТРА 1. НИВОА
	НАСЕЉЕ СА ФУНКЦИЈАМА ЦЕНТРА 2. НИВОА
	НАСЕЉЕ СА СПЕЦИФИЧНИМ ТУРИСТИЧКИМ ФУНКЦИЈАМА
	ПРИМАРНО СЕОСКО НАСЕЉЕ

	СРЕДЊЕ ОБРАЗОВАЊЕ
	ОСНОВНА ШКОЛА - ОСМОРАЗРЕДНА
	ОСНОВНА ШКОЛА - ЧЕТВОРОРАЗРЕДНА
	ДЕЧИЈИ ВРТИЋ
	ПРЕДШКОЛСКО ОДЕЉЕЊЕ
	КУЛТУРНИ ЦЕНТАР
	СОЦИЈАЛНА УСТАНОВА
	ГРОБЉЕ
	ПИАЦА
	АМБУЛАНТА
	УПРАВА
	МЕСНА ЗАЈЕДНИЦА/ МЕСНА КАНЦЕЛАРИЈА
	СПОРТСКИ ОБЈЕКАТ
	ПОШТА
	ЦРКВА

ДРУМСКИ И ЖЕЛЕЗНИЧКИ САОБРАЋАЈ



P = 1 : 25 000

Носилац израде:

ОПШТИНА РАЧА

11

Назив плана/ког документа: **ПРОСТОРНИ ПЛАН ОПШТИНЕ РАЧА**

Одлука о доношењу Просторног плана општине Рача

Сл.гласник општине Рача, бр. 21/25

Назив графичког Реферална карта бр. 2а
-МРЕЖА НАСЕЉА И ИНФРАСТРУКТУРНИ СИСТЕМИ-

прилога: -Мрежа насеља и саобраћајна инфраструктура-

Графички прилог: Za.	Размера: 1.25 000	Датум: 2020. године
Одговорни планер:		

Дубравка Павловић, дипл.просторни планер

(лиценца број 100 0008 03)

Обрађивачи планског документа:

Југословенски институт за урбанизам и становање, ЈУИ ИНУС ДОО Београд
Привредно друштво за архитектонску делатност и инжењеринг

ПЛАН УРБАН ДОО Нишка Бања